

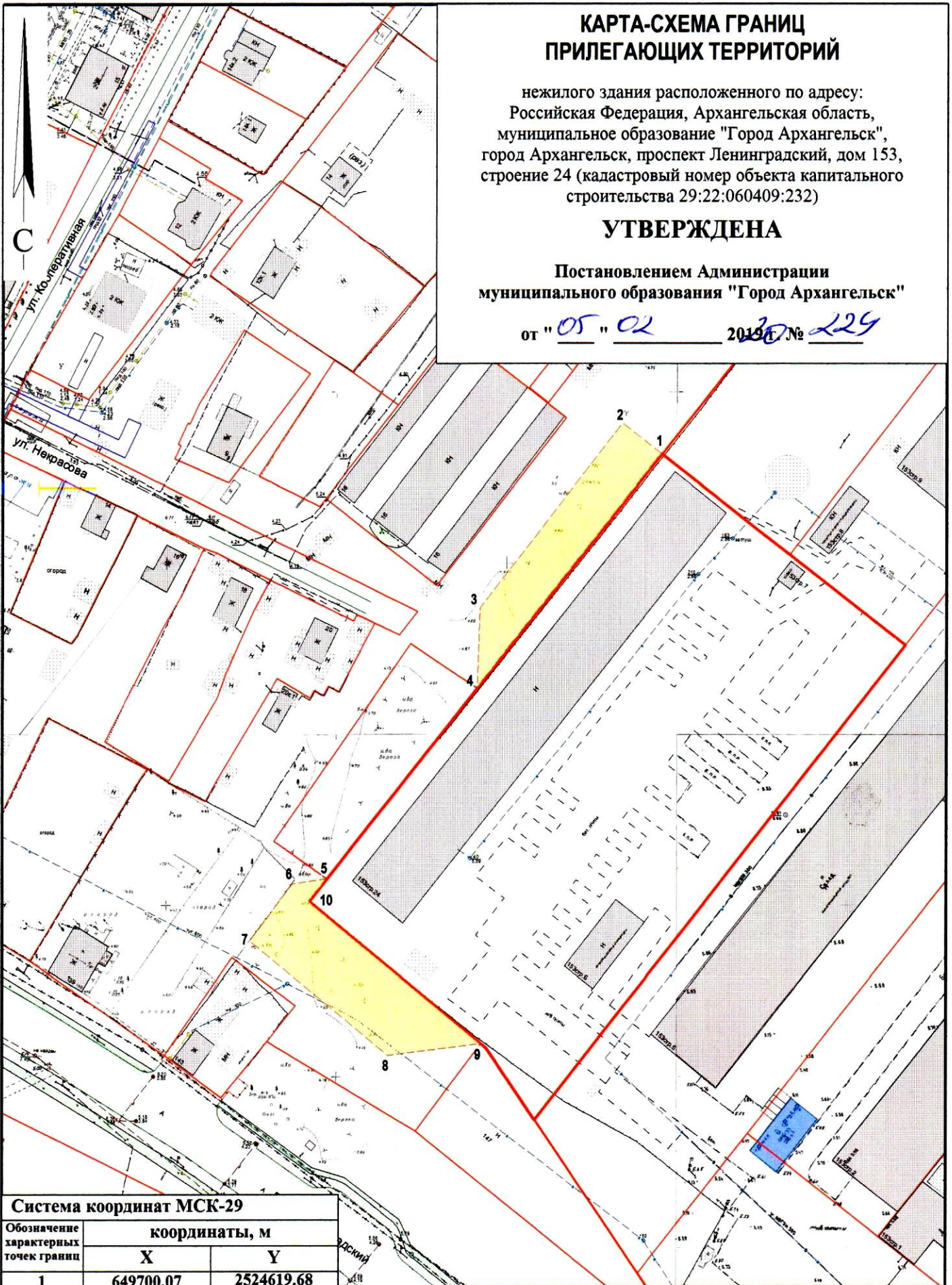
КАРТА-СХЕМА ГРАНИЦ ПРИЛЕГАЮЩИХ ТЕРРИТОРИЙ

нежилого здания расположенного по адресу:
Российская Федерация, Архангельская область,
муниципальное образование "Город Архангельск",
город Архангельск, проспект Ленинградский, дом 153,
строение 24 (кадастровый номер объекта капитального
строительства 29:22:060409:232)

УТВЕРЖДЕНА

Постановлением Администрации
муниципального образования "Город Архангельск"



от "05" 02 2019 № 229



Система координат МСК-29

Обозначение характерных точек границ	координаты, м	
	X	Y
1	649700.07	2524619.68
2	649708.63	2524607.77
3	649653.18	2524567.99
4	649629.62	2524568.10
5	649572.32	2524526.17
6	649570.45	2524516.00
7	649553.36	2524504.25
8	649521.54	2524546.06
9	649525.99	2524573.25
10	649565.55	2524521.26

УСЛОВНЫЕ ОБОЗНАЧЕНИЯ:

-  изображение границ земельного участка по проспекту Ленинградскому, дом 153, строение 24
-  изображение границ прилегающих территорий

Масштаб 1 : 1500